



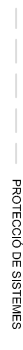





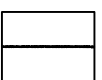


-  LÍMIT DEL TERME MUNICIPAL
-  LÍMIT DE SOL URBÀ
-  LÍMIT DE SECTOR DE PLANEJAMENT
-  LÍMIT DE QUALIFICACIÓ DEL SOL
-  PROTECCIÓ DE SISTEMES
-  NOM DEL SECTOR  
EFICACIAT/ATRIÛTA DEL SECTOR  
SUPERFICIE DEL SECTOR EN HA
-  CLAU  
SUPERFICIE EN m2
-  SOL URBANITZABLE I INDUSTRIAL
-  SOL URBÀ INDUSTRIAL  
IMPLANTACIÓ INDUSTRIAL · RESTA DEL SOL URBÀ INDUSTRIAL 4d
-  SOL URBÀ INDUSTRIAL PADESA  
IMPLANTACIÓ INDUSTRIAL · ÀMBIT DE LA INDUSTRIA PADESA 4d.1



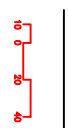
**AJUNTAMENT DE ROQUETES**

**MODIFICACIÓ PUNTUAL DEL PGOU**  
Creació de nova Clau 4d.1

**PLA GENERAL D'ORDENACIÓ**  
MODIFICAT

**ZONIFICACIÓ**  
ÀREA EIX DE L'EBRE - CANAL - PADESA

**3**



Escala  
1/2.000



JUNY 2017 Serveis Tècnics, Ajuntament de Roquetes